

Утверждаю:
И.о. главы города Пыть-Яха
О.Н. Иревлин



**ДОКУМЕНТ ПОДПИСАН
ЭЛЕКТРОННОЙ ПОДПИСЬЮ**

Сертификат 009BE11F1FEVBC5CB84C47F8F2EC7850F6
Владелец Иревлин Олег Николаевич
Действителен с 05.09.2024 по 29.11.2025

« 16 » 05 2025 г.

Градостроительный план земельного участка

№

Р Ф - 8 6 - 2 - 0 8 - 0 - 0 0 - 2 0 2 5 - 1 3 6 4 - 0

Градостроительный план земельного участка подготовлен на основании

Заявления начальника отдела по земельным отношениям управления архитектуры и градостроительства администрации г. Пыть-Яха Шаталовой Юлии Александровны, адрес: 628380, Ханты-Мансийский автономный округ - Югра, г. Пыть-Ях, мкр. 1 Центральный, 18а, от 16.04.2025 № 8-01-Сл-4899, тел: 8 (3463) 46 55 93

(реквизиты заявления правообладателя земельного участка, иного лица в случаях, предусмотренных частями 1.1 и 1.2 статьи 57.3 Градостроительного кодекса Российской Федерации, с указанием ф.и.о. заявителя – физического лица, либо реквизиты заявления и наименование заявителя – юридического лица о выдаче градостроительного плана земельного участка)

Градостроительный план взамен РФ-86-2-08-0-00-2025-1356-0 от 28.04.2025

Местонахождение земельного участка

Ханты – Мансийский автономный округ - Югра

(субъект Российской Федерации)

г. Пыть-Ях, мкр. 10 Мамонтово

(муниципальный район или городской округ)

ул. Мамонтовская, земельный участок 6/1

(поселение)

Описание границ земельного участка (образуемого земельного участка):

Обозначение (номер) характерной точки	Перечень координат характерных точек в системе координат, используемой для ведения Единого государственного реестра недвижимости	
	X	Y
1.	928203.66	3538840.92
2.	928191.16	3538860.94
3.	928186.09	3538869.03
4.	928172.3	3538885.23
5.	928164.47	3538894.39
6.	928157.56	3538902.53
7.	928100.88	3538727.88
8.	928164.39	3538724.28

Кадастровый номер земельного участка (при наличии) или в случаях, предусмотренных частями 1.1 и 1.2 статьи 57.3 Градостроительного кодекса Российской Федерации, условный номер образуемого земельного участка на основании утвержденных проекта межевания территории и (или) схемы расположения земельного участка или земельных участков на кадастровом плане территории
86:15:0101003:638 (Тяжелая промышленность)

Площадь земельного участка

9653 кв.м.

Информация о расположенных в границах земельного участка объектах капитального строительства

Информация отсутствует

Информация о границах зоны планируемого размещения объекта капитального строительства в соответствии с утвержденным проектом планировки территории (при наличии) Информация отсутствует

Обозначение (номер) характерной точки	Перечень координат характерных точек в системе координат, используемой для ведения Единого государственного реестра недвижимости	
	X	Y
-	-	-

Реквизиты проекта планировки территории и (или) проекта межевания территории в случае, если земельный участок расположен в границах территории, в отношении которой утверждены проект планировки территории и (или) проект межевания территории

Информация о расположении земельного участка в границах территории, в отношении которой принято решение о комплексном развитии территории и (или) заключен договор о комплексном развитии территории

Постановление администрации города Пыть-Ях от 28.12.2024 № 322-па «Об утверждении проекта планировки и проекта межевания территории, в том числе для размещения приюта для животных, иных объектов, по адресу: г. Пыть-Ях, ул. Мамонтовская (бывшая территория временного поселка «СТГМ») и последующей постановке образованных земельных участков на государственный кадастровый учет по адресу: г. Пыть-Ях, мкр. № 10 «Мамонтово», ул. Мамонтовская»

(указывается в случае, если земельный участок расположен в границах территории, в отношении которой утверждены проект планировки территории и (или) проект межевания территории)

Градостроительный план подготовлен Ищенко Наталья Викторовна – главный специалист ОТР управления архитектуры и градостроительства МКУ «Администрация города Пыть-Ях»

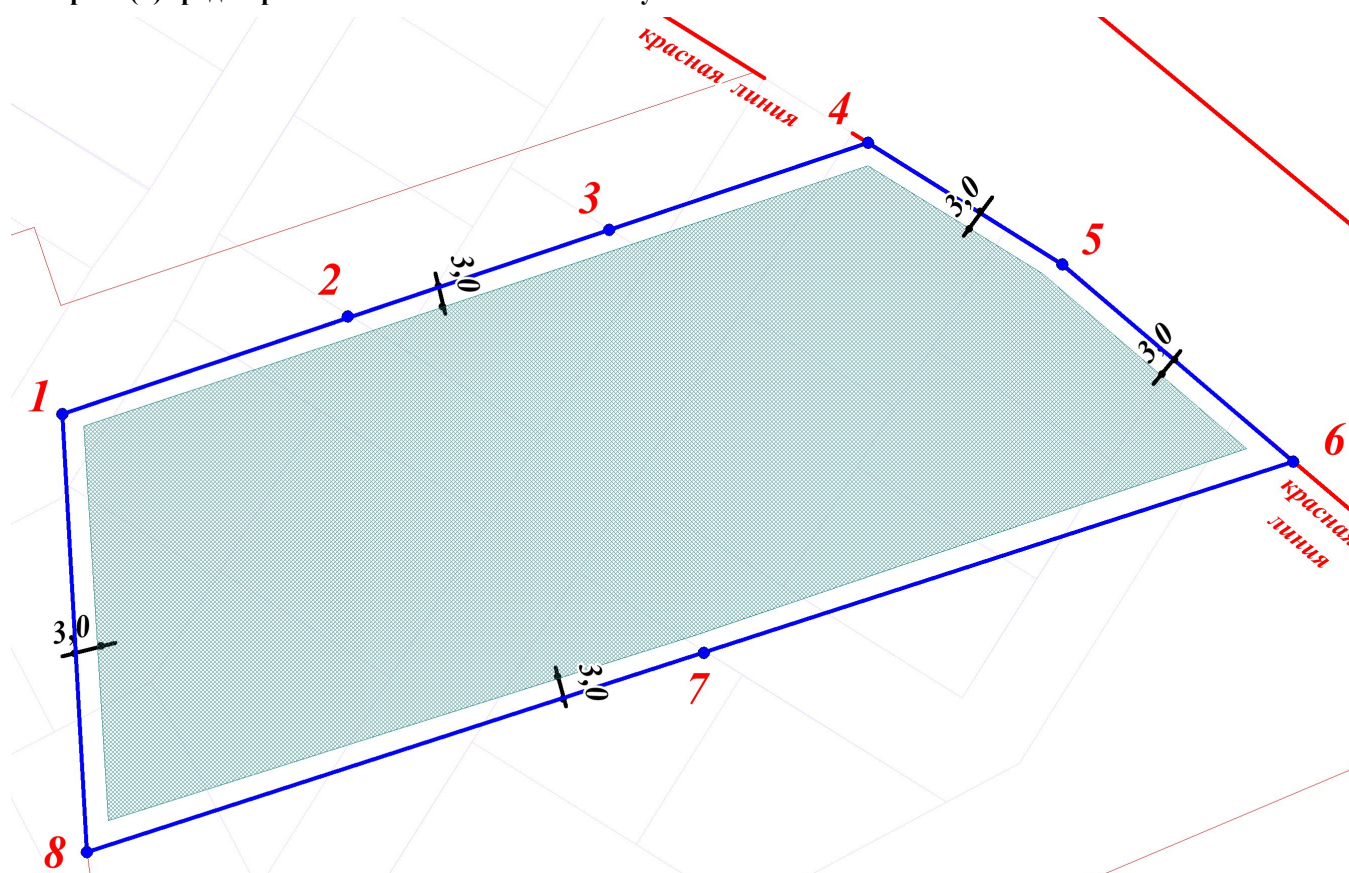
(ф.и.о., должность уполномоченного лица, наименование органа)

Дата выдачи

16.05.2025

(ДД.ММ.ГГГГ)

1. Чертеж(и) градостроительного плана земельного участка



ПРИМЕЧАНИЕ:

Разработку проектной документации вести в соответствии:

требованиями ст. 47 и ст. 48 Градостроительного кодекса РФ;

- с требованиями Положения о составе разделов проектной документации и требованиях к их содержанию, утвержденного Постановлением Правительства РФ от 16.02.2008 № 87;

- с требованиями СП 42.13330.2016 утвержденным Приказом Министерства строительства и жилищно-коммунального хозяйства РФ от 30.12.2016 № 1034/пр.



Чертеж(и) градостроительного плана земельного участка разработан(ы) на топографической основе в масштабе 1: 1000, выполненной 2024 год, ООО «Первая Кадастровая Компания».
(дата, наименование организации, подготовившей топографическую основу)

Чертеж(и) градостроительного плана земельного участка разработан(ы)

16.05.2025 г. - Отдел территориального развития управления архитектуры и градостроительства

(дата, наименование организации)

Условные обозначения

№	Обозначение	Наименование
		Границы участка
	•	Точка поворота границ земельного участка
	<i>I</i>	Номер точки поворота границы земельного участка
		Участки допустимого размещения зданий, сооружений

2. Информация о градостроительном регламенте либо требованиях к назначению, параметрам и размещению объекта капитального строительства на земельном участке, на который действие градостроительного регламента не распространяется или для которого градостроительный регламент не устанавливается

Земельный участок расположен в производственная зона (П1)

Перечень мероприятий по обеспечению доступности среды жизнедеятельности для инвалидов и маломобильных групп населения, обязательных к исполнению всеми субъектами градостроительной деятельности, осуществляющих свою деятельность по проектированию, строительству, реконструкции, капитальному ремонту объектов капитального строительства, объектов благоустройства.

При подготовке проектной документации, в обязательном порядке предусмотреть выполнение мероприятий по обеспечению доступности зданий и сооружений для маломобильных групп населения согласно СП 59.13330.2020. Свод правил. Доступность зданий и сооружений для маломобильных групп населения. СНиП 35-01-2001, в том числе устройство:

- 1) пониженных бортов в местах наземных переходов, а также изменения конструкций покрытия тротуаров в местах подходов к переходам для ориентации инвалидов по зрению с изменением окраски асфальта;
- 2) пешеходных ограждений в местах движения инвалидов, на участках, граничащих с высокими откосами и подпорными стенками;
- 3) пандусов и двухуровневых поручней, а также горизонтальных площадок для отдыха – на лестничных сходах;
- 4) звуковых устройств для слабовидящих на светофорных объектах;
- 5) дорожных знаков и указателей, предупреждающих о движении инвалидов.

При проектировании новых и реконструкции существующих сетей инженерного обеспечения следует предусматривать подземную прокладку кабелей сетей связи, линий электропередачи напряжением до 110 кВ включительно, сетей тепло-водо и газоснабжения.

В градостроительном регламенте в отношении земельных участков и объектов капитального строительства, расположенных в пределах соответствующей территориальной зоны, указываются расчетные показатели минимально допустимого уровня обеспеченности территории объектами коммунальной, транспортной, социальной инфраструктур и расчетные показатели максимально допустимого уровня территориальной доступности указанных объектов для населения в случае, если в границах территориальной зоны, применительно к которой устанавливается градостроительный регламент, предусматривается осуществление комплексного развития территории.

Расчетные показатели минимально допустимого уровня обеспеченности территории объектами коммунальной, транспортной, социальной инфраструктур и расчетные показатели максимально допустимого уровня территориальной доступности указанных объектов для населения определяются местными нормативами градостроительного проектирования, утвержденными постановлением администрации г. Пыть-Яха от 31.01.2023 № 25-па «Об утверждении местных нормативов градостроительного проектирования на территории города Пыть-Яха».

2.1. Реквизиты акта органа государственной власти субъекта Российской Федерации, органа местного самоуправления, содержащего градостроительный регламент либо реквизиты акта федерального органа государственной власти, органа государственной власти субъекта Российской Федерации, органа местного самоуправления, иной организации, определяющего, в соответствии с федеральными законами, порядок использования земельного участка, на который действие градостроительного регламента не распространяется или для которого градостроительный регламент не устанавливается

Постановление администрации города Пыть-Яха от 27.07.2022 № 329-па (в ред. от 24.12.2024 № 295-па) «Об утверждении правил землепользования и застройки города Пыть-Яха»

2.2. Информация о видах разрешенного использования земельного участка

ОСНОВНЫЕ ВИДЫ РАЗРЕШЕННОГО ИСПОЛЬЗОВАНИЯ			
Производственная зона (П1)			
НАИМЕНОВАНИЕ ВИДА РАЗРЕШЕННОГО ИСПОЛЬЗОВАНИЯ ЗЕМЕЛЬНОГО УЧАСТКА	ОПИСАНИЕ ВИДА РАЗРЕШЕННОГО ИСПОЛЬЗОВАНИЯ ЗЕМЕЛЬНОГО УЧАСТКА	ПРЕДЕЛЬНЫЕ РАЗМЕРЫ ЗЕМЕЛЬНЫХ УЧАСТКОВ И ПРЕДЕЛЬНЫЕ ПАРАМЕТРЫ РАЗРЕШЕННОГО СТРОИТЕЛЬСТВА, РЕКОНСТРУКЦИИ ОБЪЕКТОВ КАПИТАЛЬНОГО СТРОИТЕЛЬСТВА	ОГРАНИЧЕНИЯ ИСПОЛЬЗОВАНИЯ ЗЕМЕЛЬНЫХ УЧАСТКОВ И ОБЪЕКТОВ КАПИТАЛЬНОГО СТРОИТЕЛЬСТВА
Хранение автотранспорта (2.7.1)	-размещение отдельно стоящих и пристроенных гаражей, в том числе подземных, предназначенных для хранения автотранспорта, в том числе с разделением на машино-места	Минимальная ширина земельного участка - 15 м. Размеры земельных участков гаражей в зависимости от их этажности следует принимать: - одноэтажных - 30 кв. м; - двухэтажных - 20 кв. м; - трехэтажных - 14 кв. м; - наземных стоянок – 25 кв.м Максимальный размер земельного участка – 0,1 га. Минимальный отступ от границ земельного участка - 1 м. (при блокированном размещении индивидуальных гаражей минимальный отступ от границы земельного участка не подлежит установлению) Максимальное количество этажей - 3. Максимальный процент застройки в границах земельного участка - 90. Минимальный процент застройки в границах земельного участка – 60. Иные предельные параметры разрешенного строительства, реконструкции объектов капитального строительства не подлежат уточнению.	Ограничения установлены. Ограничения использования (хозяйственной деятельности) земель в границах охранных зон линейных объектов электросетевого хозяйства, газораспределительных сетей и земельных участков с особыми условиями использования: -не допускается строительство каких-либо зданий, строений, сооружений без согласования эксплуатирующих организаций; - не допускается создание препятствий для обслуживания и ремонта объектов.
Коммунальное обслуживание (3.1)	-размещение зданий и сооружений в целях обеспечения физических и юридических лиц коммунальными услугами.	Минимальная ширина земельного участка - 2 м. Минимальная площадь земельного участка - 4 кв. м. Минимальный отступ от границ земельного участка - 0 м. Максимальное количество этажей - 3. Максимальный процент застройки в границах земельного участка - 100,0 %. Минимальный процент застройки в границах земельного участка – 30,0%.	Ограничения установлены. Ограничения использования (хозяйственной деятельности) земель в границах охранных зон линейных объектов электросетевого хозяйства, газораспределительных сетей и земельных участков с особыми условиями использования: -не допускается строительство каких-либо зданий, строений, сооружений без согласования эксплуатирующих организаций; - не допускается создание препятствий для обслуживания и ремонта объектов.
Оказание услуг связи (3.2.3)	-размещение зданий, предназначенных для размещения пунктов оказания услуг почтовой, телеграфной, междугородней и международной телефонной связи	Предельное количество надземных этажей – 3. Минимальная площадь земельного участка - 0,04 га Минимальная ширина земельного участка - 15 м. Минимальные отступы от границ земельного участка в целях определения места допустимого размещения объекта – 3 м.	Ограничения установлены. Ограничения использования (хозяйственной деятельности) земель в границах охранных зон линейных объектов электросетевого хозяйства, газораспределительных сетей и земельных участков с особыми условиями использования: -не допускается строительство

ОСНОВНЫЕ ВИДЫ РАЗРЕШЕННОГО ИСПОЛЬЗОВАНИЯ Производственная зона (П1)			
НАИМЕНОВАНИЕ ВИДА РАЗРЕШЕННОГО ИСПОЛЬЗОВАНИЯ ЗЕМЕЛЬНОГО УЧАСТКА	ОПИСАНИЕ ВИДА РАЗРЕШЕННОГО ИСПОЛЬЗОВАНИЯ ЗЕМЕЛЬНОГО УЧАСТКА	ПРЕДЕЛЬНЫЕ РАЗМЕРЫ ЗЕМЕЛЬНЫХ УЧАСТКОВ И ПРЕДЕЛЬНЫЕ ПАРАМЕТРЫ РАЗРЕШЕННОГО СТРОИТЕЛЬСТВА, РЕКОНСТРУКЦИИ ОБЪЕКТОВ КАПИТАЛЬНОГО СТРОИТЕЛЬСТВА	ОГРАНИЧЕНИЯ ИСПОЛЬЗОВАНИЯ ЗЕМЕЛЬНЫХ УЧАСТКОВ И ОБЪЕКТОВ КАПИТАЛЬНОГО СТРОИТЕЛЬСТВА
		Минимальный отступ от красной линии улицы до объектов – 5 м. Процент застройки в границах земельного участка – 30-60 Иные предельные параметры разрешенного строительства, реконструкции объектов капитального строительства не подлежат уточнению.	каких-либо зданий, строений, сооружений без согласования эксплуатирующих организаций; -не допускается создание препятствий для обслуживания и ремонта объектов.
Бытовое обслуживание (3.3)	-размещение объектов капитального строительства, предназначенных для оказания населению или организациям бытовых услуг (мастерские мелкого ремонта, ателье, бани, парикмахерские, прачечные, химчистки, похоронные бюро).	Предельное количество надземных этажей – 4. Минимальная площадь земельного участка – 0,04 га. Максимальная площадь земельного участка – 0,5 га Минимальная ширина земельного участка - 15 м. Минимальные отступы от границ земельного участка в целях определения места допустимого размещения объекта – 3 м. Минимальный отступ от красной линии улицы до объектов – 5 м. Процент застройки в границах земельного участка – 30-60 Иные предельные параметры разрешенного строительства, реконструкции объектов капитального строительства не подлежат уточнению.	Ограничения установлены. Ограничения использования (хозяйственной деятельности) земель в границах охранных зон линейных объектов электросетевого хозяйства, газораспределительных сетей и земельных участков с особыми условиями использования: -не допускается строительство каких-либо зданий, строений, сооружений без согласования эксплуатирующих организаций; -не допускается создание препятствий для обслуживания и ремонта объектов.
Амбулаторное ветеринарное обслуживание (3.10.1)	-размещение объектов капитального строительства, предназначенных для оказания ветеринарных услуг без содержания животных	Минимальная площадь земельного участка - 0,01 га Минимальные отступы от границ земельного участка в целях определения места допустимого размещения объекта – 3 м. Минимальный отступ от красной линии улицы до объектов – 5 м. Предельное количество надземных этажей – 3. Максимальный процент застройки в границах земельного участка - 60,0 %. Минимальный процент застройки в границах земельного участка – 30,0%.	Ограничения установлены. Ограничения использования (хозяйственной деятельности) земель в границах охранных зон линейных объектов электросетевого хозяйства, газораспределительных сетей и земельных участков с особыми условиями использования: -не допускается строительство каких-либо зданий, строений, сооружений без согласования эксплуатирующих организаций; -не допускается создание препятствий для обслуживания и ремонта объектов.
Приюты для животных (3.10.2)	-размещение объектов капитального строительства, предназначенных для оказания ветеринарных услуг в стационаре; -размещение объектов капитального строительства, предназначенных для содержания,	Минимальная площадь земельного участка - 0,08 га Минимальные отступы от границ земельного участка в целях определения места допустимого размещения объекта – 3 м. Минимальный отступ от красной линии улицы до объектов – 5 м. Предельное количество надземных этажей – 3. Процент застройки в границах земельного участка – 30-60	Ограничения установлены. Ограничения использования (хозяйственной деятельности) земель в границах охранных зон линейных объектов электросетевого хозяйства, газораспределительных сетей и земельных участков с особыми условиями использования: -не допускается строительство каких-либо зданий, строений, сооружений без согласования

ОСНОВНЫЕ ВИДЫ РАЗРЕШЕННОГО ИСПОЛЬЗОВАНИЯ Производственная зона (П1)			
НАИМЕНОВАНИЕ ВИДА РАЗРЕШЕННОГО ИСПОЛЬЗОВАНИЯ ЗЕМЕЛЬНОГО УЧАСТКА	ОПИСАНИЕ ВИДА РАЗРЕШЕННОГО ИСПОЛЬЗОВАНИЯ ЗЕМЕЛЬНОГО УЧАСТКА	ПРЕДЕЛЬНЫЕ РАЗМЕРЫ ЗЕМЕЛЬНЫХ УЧАСТКОВ И ПРЕДЕЛЬНЫЕ ПАРАМЕТРЫ РАЗРЕШЕННОГО СТРОИТЕЛЬСТВА, РЕКОНСТРУКЦИИ ОБЪЕКТОВ КАПИТАЛЬНОГО СТРОИТЕЛЬСТВА	ОГРАНИЧЕНИЯ ИСПОЛЬЗОВАНИЯ ЗЕМЕЛЬНЫХ УЧАСТКОВ И ОБЪЕКТОВ КАПИТАЛЬНОГО СТРОИТЕЛЬСТВА
	разведения животных, не являющихся сельскохозяйственными, под надзором человека, оказания услуг по содержанию и лечению бездомных животных; размещение объектов капитального строительства, предназначенных для организации гостиниц для животных	Иные предельные параметры разрешенного строительства, реконструкции объектов капитального строительства не подлежат уточнению.	эксплуатирующих организаций; -не допускается создание препятствий для обслуживания и ремонта объектов.
Деловое управление (4.1)	-размещение объектов капитального строительства с целью: размещения объектов управленческой деятельности, не связанной с государственным или муниципальным управлением и оказанием услуг, а также с целью обеспечения совершения сделок, не требующих передачи товара в момент их совершения между организациями, в том числе биржевая деятельность (за исключением банковской и страховой деятельности)	Минимальная ширина земельного участка - 20 м. Минимальная площадь земельного участка - 0,06 га Минимальные отступы от границ земельного участка в целях определения места допустимого размещения объекта – 3 м. Минимальный отступ от красной линии улицы до объектов – 5 м. Предельное количество надземных этажей – 4. Процент застройки в границах земельного участка – 30-60. Иные предельные параметры разрешенного строительства, реконструкции объектов капитального строительства не подлежат уточнению.	Ограничения установлены. Ограничения использования (хозяйственной деятельности) земель в границах охранных зон линейных объектов электросетевого хозяйства, газораспределительных сетей и земельных участков с особыми условиями использования: -не допускается строительство каких-либо зданий, строений, сооружений без согласования эксплуатирующих организаций; -не допускается создание препятствий для обслуживания и ремонта объектов.
Рынки (4.3)	-размещение объектов капитального строительства, сооружений, предназначенных для организации постоянной или временной торговли (ярмарка, рынок, базар), с учетом того, что каждое из торговых мест не располагает торговой площадью более 200 кв. м; -размещение гаражей и (или) стоянок для автомобилей	Минимальная ширина земельного участка - 30 м. Минимальный размер земельных участков – 0,08 га. Минимальный отступ от границ земельного участка - 3 м. Минимальный отступ от красной линии улицы до объектов – 5 м. Максимальное количество этажей - 2. Процент застройки в границах земельного участка – 20-60. Иные предельные параметры разрешенного строительства, реконструкции объектов капитального строительства не подлежат уточнению.	Ограничения установлены. Ограничения использования (хозяйственной деятельности) земель в границах охранных зон линейных объектов электросетевого хозяйства, газораспределительных сетей и земельных участков с особыми условиями использования: -не допускается строительство каких-либо зданий, строений, сооружений без согласования эксплуатирующих организаций; -не допускается создание препятствий для обслуживания и ремонта объектов.

ОСНОВНЫЕ ВИДЫ РАЗРЕШЕННОГО ИСПОЛЬЗОВАНИЯ			
Производственная зона (П1)			
НАИМЕНОВАНИЕ ВИДА РАЗРЕШЕННОГО ИСПОЛЬЗОВАНИЯ ЗЕМЕЛЬНОГО УЧАСТКА	ОПИСАНИЕ ВИДА РАЗРЕШЕННОГО ИСПОЛЬЗОВАНИЯ ЗЕМЕЛЬНОГО УЧАСТКА	ПРЕДЕЛЬНЫЕ РАЗМЕРЫ ЗЕМЕЛЬНЫХ УЧАСТКОВ И ПРЕДЕЛЬНЫЕ ПАРАМЕТРЫ РАЗРЕШЕННОГО СТРОИТЕЛЬСТВА, РЕКОНСТРУКЦИИ ОБЪЕКТОВ КАПИТАЛЬНОГО СТРОИТЕЛЬСТВА	ОГРАНИЧЕНИЯ ИСПОЛЬЗОВАНИЯ ЗЕМЕЛЬНЫХ УЧАСТКОВ И ОБЪЕКТОВ КАПИТАЛЬНОГО СТРОИТЕЛЬСТВА
	сотрудников и посетителей рынка		
Магазины (4.4)	-размещение объектов капитального строительства, предназначенных для продажи товаров, торговая площадь которых составляет до 5000 кв. м	Минимальная ширина земельного участка - 10 м. Минимальная площадь земельного участка – 0,01 га Максимальная площадь земельного участка – 0,5 га Минимальный отступ от границ земельного участка - 0 м. Максимальное количество этажей - 3. Максимальный процент застройки в границах земельного участка – 90 %. Минимальный процент застройки в границах земельного участка: -до 150 м ² торгового зала – 65 %; -от 150 м ² до 250 м ² торгового зала – 45 %; -свыше 250 м ² торгового зала – 80 %. Иные предельные параметры разрешенного строительства, реконструкции объектов капитального строительства не подлежат уточнению.	Ограничения установлены. Ограничения использования (хозяйственной деятельности) земель в границах охранных зон линейных объектов электросетевого хозяйства, газораспределительных сетей и земельных участков с особыми условиями использования: -не допускается строительство каких-либо зданий, строений, сооружений без согласования эксплуатирующих организаций; -не допускается создание препятствий для обслуживания и ремонта объектов.
Общественное питание (4.6)	-размещение объектов капитального строительства в целях устройства мест общественного питания (рестораны, кафе, столовые, закусочные, бары)	Минимальная ширина земельного участка - 15 м. Минимальная площадь земельного участка – 0,04 га Максимальная площадь земельного участка – 0,5 га. Минимальный отступ от границ земельного участка - 3 м. Максимальное количество этажей - 3. Максимальный процент застройки в границах земельного участка - 60,0 %. Минимальный процент застройки в границах земельного участка: -посадочных мест до 40 – 15 %; -посадочных мест свыше 40 – 20,0 %. Иные предельные параметры разрешенного строительства, реконструкции объектов капитального строительства не подлежат уточнению.	Ограничения установлены. Ограничения использования (хозяйственной деятельности) земель в границах охранных зон линейных объектов электросетевого хозяйства, газораспределительных сетей и земельных участков с особыми условиями использования: -не допускается строительство каких-либо зданий, строений, сооружений без согласования эксплуатирующих организаций; -не допускается создание препятствий для обслуживания и ремонта объектов.
Гостиничное обслуживание (4.7)	- р а з м е щ е н и е гостиниц, а также иных зданий, используемых с целью извлечения предпринимательской	Минимальная ширина земельного участка - 20 м. Минимальная площадь земельного участка - 400 кв. м. Минимальный отступ от границы земельного участка - 3 м.	Ограничения установлены. Ограничения использования (хозяйственной деятельности) земель в границах охранных зон линейных объектов электросетевого хозяйства,

ОСНОВНЫЕ ВИДЫ РАЗРЕШЕННОГО ИСПОЛЬЗОВАНИЯ Производственная зона (П1)			
НАИМЕНОВАНИЕ ВИДА РАЗРЕШЕННОГО ИСПОЛЬЗОВАНИЯ ЗЕМЕЛЬНОГО УЧАСТКА	ОПИСАНИЕ ВИДА РАЗРЕШЕННОГО ИСПОЛЬЗОВАНИЯ ЗЕМЕЛЬНОГО УЧАСТКА	ПРЕДЕЛЬНЫЕ РАЗМЕРЫ ЗЕМЕЛЬНЫХ УЧАСТКОВ И ПРЕДЕЛЬНЫЕ ПАРАМЕТРЫ РАЗРЕШЕННОГО СТРОИТЕЛЬСТВА, РЕКОНСТРУКЦИИ ОБЪЕКТОВ КАПИТАЛЬНОГО СТРОИТЕЛЬСТВА	ОГРАНИЧЕНИЯ ИСПОЛЬЗОВАНИЯ ЗЕМЕЛЬНЫХ УЧАСТКОВ И ОБЪЕКТОВ КАПИТАЛЬНОГО СТРОИТЕЛЬСТВА
	выгоды из предоставления жилого помещения для временного проживания в них	Максимальное количество этажей - 4. Процент застройки в границах земельного участка – 20-60. Иные предельные параметры разрешенного строительства, реконструкции объектов капитального строительства не подлежат уточнению.	газораспределительных сетей и земельных участков с особыми условиями использования: -не допускается строительство каких-либо зданий, строений, сооружений без согласования эксплуатирующих организаций; -не допускается создание препятствий для обслуживания и ремонта объектов.
Служебные гаражи (4.9)	- р а з м е щ е н и е постоянных или временных гаражей, стоянок для хранения служебного автотранспорта, используемого в целях осуществления видов деятельности, предусмотренных видами разрешенного использования с кодами 3.0, 4.0 , а также для стоянки и хранения транспортных средств общего пользования, в том числе в депо.	Минимальная ширина земельного участка - 15 м. Размеры земельных участков гаражей в зависимости от их этажности следует принимать: - одноэтажных - 30 кв. м; - двухэтажных - 20 кв. м; - трехэтажных - 14 кв. м; - наземных стоянок – 25 кв.м Минимальный отступ от границ земельного участка - 3 м. Максимальное количество этажей - 3. Максимальный процент застройки в границах земельного участка - 80,0 %. Минимальный процент застройки в границах земельного участка – 60 %.	Ограничения установлены. Ограничения использования (хозяйственной деятельности) земель в границах охранных зон линейных объектов электросетевого хозяйства, газораспределительных сетей и земельных участков с особыми условиями использования: -не допускается строительство каких-либо зданий, строений, сооружений без согласования эксплуатирующих организаций; -не допускается создание препятствий для обслуживания и ремонта объектов.
Заправка транспортных средств (4.9.1.1)	- р а з м е щ е н и е автозаправочных станций; размещение магазинов сопутствующей торговли, зданий для организации общественного питания в качестве объектов дорожного сервиса	Минимальная ширина земельного участка - 20 м. Минимальная площадь земельного участка – 0,1 га. Минимальный отступ от границ земельного участка - 3 м. Максимальное количество этажей - 1. Максимальный процент застройки в границах земельного участка - 60,0 %. Минимальный процент застройки в границах земельного участка: -200 заправок в сутки – 13%; -более 200 заправок в сутки – 16%. Иные предельные параметры разрешенного строительства, реконструкции объектов капитального строительства не подлежат уточнению.	Ограничения установлены. Ограничения использования (хозяйственной деятельности) земель в границах охранных зон линейных объектов электросетевого хозяйства, газораспределительных сетей и земельных участков с особыми условиями использования: -не допускается строительство каких-либо зданий, строений, сооружений без согласования эксплуатирующих организаций; -не допускается создание препятствий для обслуживания и ремонта объектов. Противопожарные расстояния от автозаправочных станций с подземными резервуарами для хранения жидкого топлива до границ земельных участков дошкольных образовательных организаций, общеобразовательных организаций, общеобразовательных организаций с наличием интерната, лечебных учреждений стационарного типа должны

ОСНОВНЫЕ ВИДЫ РАЗРЕШЕННОГО ИСПОЛЬЗОВАНИЯ Производственная зона (П1)			
НАИМЕНОВАНИЕ ВИДА РАЗРЕШЕННОГО ИСПОЛЬЗОВАНИЯ ЗЕМЕЛЬНОГО УЧАСТКА	ОПИСАНИЕ ВИДА РАЗРЕШЕННОГО ИСПОЛЬЗОВАНИЯ ЗЕМЕЛЬНОГО УЧАСТКА	ПРЕДЕЛЬНЫЕ РАЗМЕРЫ ЗЕМЕЛЬНЫХ УЧАСТКОВ И ПРЕДЕЛЬНЫЕ ПАРАМЕТРЫ РАЗРЕШЕННОГО СТРОИТЕЛЬСТВА, РЕКОНСТРУКЦИИ ОБЪЕКТОВ КАПИТАЛЬНОГО СТРОИТЕЛЬСТВА	ОГРАНИЧЕНИЯ ИСПОЛЬЗОВАНИЯ ЗЕМЕЛЬНЫХ УЧАСТКОВ И ОБЪЕКТОВ КАПИТАЛЬНОГО СТРОИТЕЛЬСТВА
			составлять не менее 50 метров.
Обеспечение дорожного отдыха (4.9.1.2)	-размещение зданий для предоставления гостиничных услуг в качестве дорожного сервиса (мотелей), а также размещение магазинов сопутствующей торговли, зданий для организации общественного питания в качестве объектов дорожного сервиса	Минимальная ширина земельного участка - 20 м. Минимальная площадь земельного участка – 0,2 га. Минимальный отступ от границ земельного участка - 3 м. Максимальное количество этажей - 3. Процент застройки в границах земельного участка – 20-60 Иные предельные параметры разрешенного строительства, реконструкции объектов капитального строительства не подлежат уточнению.	Ограничения установлены. Ограничения использования (хозяйственной деятельности) земель в границах охранных зон линейных объектов электросетевого хозяйства, газораспределительных сетей и земельных участков с особыми условиями использования: -не допускается строительство каких-либо зданий, строений, сооружений без согласования эксплуатирующих организаций; -не допускается создание препятствий для обслуживания и ремонта объектов.
Автомобильные мойки (4.9.1.3)	- р а з м е щ е н и е автомобильных моек, а также размещение магазинов сопутствующей торговли	Минимальная ширина земельного участка - 20 м. Минимальная площадь земельного участка – 0,05 га. Минимальный отступ от границ земельного участка - 3 м. Максимальное количество этажей - 2. Процент застройки в границах земельного участка – 20-60. Иные предельные параметры разрешенного строительства, реконструкции объектов капитального строительства не подлежат уточнению.	Ограничения установлены. Ограничения использования (хозяйственной деятельности) земель в границах охранных зон линейных объектов электросетевого хозяйства, газораспределительных сетей и земельных участков с особыми условиями использования: -не допускается строительство каких-либо зданий, строений, сооружений без согласования эксплуатирующих организаций; -не допускается создание препятствий для обслуживания и ремонта объектов. Допускается к размещению при условии исполнения требований санитарного законодательства Российской Федерации
Ремонт автомобилей (4.9.1.4)	- р а з м е щ е н и е мастерских, предназначенных для ремонта и обслуживания автомобилей, и прочих объектов дорожного сервиса, а также размещение магазинов сопутствующей торговли	Минимальная ширина земельного участка - 20 м. Минимальная площадь земельного участка – 0,003 га Минимальный отступ от границ земельного участка - 1 м. Максимальное количество этажей - 2. Максимальный процент застройки в границах земельного участка - 60 Минимальный процент застройки в границах земельного участка: -при количестве постов 5 – 20 %; -при количестве постов 10 – 28 %; -при количестве постов 25 – 30 % Иные предельные параметры разрешенного строительства, реконструкции объектов	Ограничения установлены. Ограничения использования (хозяйственной деятельности) земель в границах охранных зон линейных объектов электросетевого хозяйства, газораспределительных сетей и земельных участков с особыми условиями использования: -не допускается строительство каких-либо зданий, строений, сооружений без согласования эксплуатирующих организаций; -не допускается создание препятствий для обслуживания и ремонта объектов.

ОСНОВНЫЕ ВИДЫ РАЗРЕШЕННОГО ИСПОЛЬЗОВАНИЯ			
Производственная зона (П1)			
НАИМЕНОВАНИЕ ВИДА РАЗРЕШЕННОГО ИСПОЛЬЗОВАНИЯ ЗЕМЕЛЬНОГО УЧАСТКА	ОПИСАНИЕ ВИДА РАЗРЕШЕННОГО ИСПОЛЬЗОВАНИЯ ЗЕМЕЛЬНОГО УЧАСТКА	ПРЕДЕЛЬНЫЕ РАЗМЕРЫ ЗЕМЕЛЬНЫХ УЧАСТКОВ И ПРЕДЕЛЬНЫЕ ПАРАМЕТРЫ РАЗРЕШЕННОГО СТРОИТЕЛЬСТВА, РЕКОНСТРУКЦИИ ОБЪЕКТОВ КАПИТАЛЬНОГО СТРОИТЕЛЬСТВА	ОГРАНИЧЕНИЯ ИСПОЛЬЗОВАНИЯ ЗЕМЕЛЬНЫХ УЧАСТКОВ И ОБЪЕКТОВ КАПИТАЛЬНОГО СТРОИТЕЛЬСТВА
		капитального строительства не подлежит уточнению.	
Недропользование (6.1)	- о с у щ е с т в л е н и е геологических изысканий; -добыча полезных ископаемых открытым (карьеры, отвалы) и закрытым (шахты, скважины) способами; -размещение объектов капитального строительства, в том числе подземных, в целях добычи полезных ископаемых; -размещение объектов капитального строительства, необходимых для подготовки сырья к транспортировке и (или) промышленной переработке; -размещение объектов капитального строительства, предназначенных для проживания в них сотрудников, осуществляющих обслуживание зданий и сооружений, необходимых для целей недропользования, если добыча полезных ископаемых происходит на межселенной территории	Минимальная ширина земельного участка - не подлежит установлению. Минимальная площадь земельного участка - не подлежит установлению. Минимальный отступ от границ земельного участка - 3 м. Максимальное количество этажей - 3. Максимальный процент застройки в границах земельного участка - 80,0 %. Минимальный процент застройки в границах земельного участка - 30,0 %.	Ограничения не установлены
Тяжелая промышленность (6.2)	-размещение объектов капитального строительства горно-обогатительной и горно-перерабатывающей, металлургической, машиностроительной промышленности, а также изготовления и ремонта продукции судостроения, авиастроения, вагоностроения, машиностроения,	Минимальная ширина земельного участка - 20 м. Минимальная площадь земельного участка – 0,06 га. Минимальный отступ от границы земельного участка - 3 м. Максимальное количество этажей - 3. Процент застройки в границах земельного участка – 30-80. Иные предельные параметры разрешенного строительства, реконструкции объектов капитального строительства не подлежат уточнению.	Ограничения установлены. Ограничения использования (хозяйственной деятельности) земель в границах охранных зон линейных объектов электросетевого хозяйства, газораспределительных сетей и земельных участков с особыми условиями использования: -не допускается строительство каких-либо зданий, строений, сооружений без согласования эксплуатирующих организаций; -не допускается создание препятствий для обслуживания и

ОСНОВНЫЕ ВИДЫ РАЗРЕШЕННОГО ИСПОЛЬЗОВАНИЯ			
Производственная зона (П1)			
НАИМЕНОВАНИЕ ВИДА РАЗРЕШЕННОГО ИСПОЛЬЗОВАНИЯ ЗЕМЕЛЬНОГО УЧАСТКА	ОПИСАНИЕ ВИДА РАЗРЕШЕННОГО ИСПОЛЬЗОВАНИЯ ЗЕМЕЛЬНОГО УЧАСТКА	ПРЕДЕЛЬНЫЕ РАЗМЕРЫ ЗЕМЕЛЬНЫХ УЧАСТКОВ И ПРЕДЕЛЬНЫЕ ПАРАМЕТРЫ РАЗРЕШЕННОГО СТРОИТЕЛЬСТВА, РЕКОНСТРУКЦИИ ОБЪЕКТОВ КАПИТАЛЬНОГО СТРОИТЕЛЬСТВА	ОГРАНИЧЕНИЯ ИСПОЛЬЗОВАНИЯ ЗЕМЕЛЬНЫХ УЧАСТКОВ И ОБЪЕКТОВ КАПИТАЛЬНОГО СТРОИТЕЛЬСТВА
	станкостроения, а также другие подобные промышленные предприятия, для эксплуатации которых предусматривается установление охранных или санитарно-защитных зон, за исключением случаев, когда объект промышленности отнесен к иному виду разрешенного использования		ремонта объектов.
Автомобилестроительная промышленность (6.2.1)	-размещение объектов капитального строительства, предназначенных для производства транспортных средств и оборудования, производства автомобилей, производства автомобильных кузовов, производства прицепов, полуприцепов и контейнеров, предназначенных для перевозки одним или несколькими видами транспорта, производства частей и принадлежностей автомобилей и их двигателей	Минимальные отступы от границ земельного участка в целях определения места допустимого размещения объекта – 3 м. Минимальный отступ от красной линии улицы до объектов – 5 м. Предельное количество надземных этажей – 3. Процент застройки в границах земельного участка – 30-80. Иные предельные параметры разрешенного строительства, реконструкции объектов капитального строительства не подлежат уточнению.	Ограничения установлены. Ограничения использования (хозяйственной деятельности) земель в границах охранных зон линейных объектов электросетевого хозяйства, газораспределительных сетей и земельных участков с особыми условиями использования: -не допускается строительство каких-либо зданий, строений, сооружений без согласования эксплуатирующих организаций; -не допускается создание препятствий для обслуживания и ремонта объектов.
Легкая промышленность (6.3)	-размещение объектов капитального строительства, предназначенных для текстильной, фарфоро-фаянсовой, электронной промышленности	Минимальные отступы от границ земельного участка в целях определения места допустимого размещения объекта – 3 м. Минимальный отступ от красной линии улицы до объектов – 5 м. Предельное количество надземных этажей – 3. Процент застройки в границах земельного участка – 35-80. Иные предельные параметры разрешенного строительства, реконструкции объектов капитального строительства не подлежат уточнению.	Ограничения установлены. Ограничения использования (хозяйственной деятельности) земель в границах охранных зон линейных объектов электросетевого хозяйства, газораспределительных сетей и земельных участков с особыми условиями использования: -не допускается строительство каких-либо зданий, строений, сооружений без согласования эксплуатирующих организаций; -не допускается создание препятствий для обслуживания и ремонта объектов.

ОСНОВНЫЕ ВИДЫ РАЗРЕШЕННОГО ИСПОЛЬЗОВАНИЯ Производственная зона (П1)			
НАИМЕНОВАНИЕ ВИДА РАЗРЕШЕННОГО ИСПОЛЬЗОВАНИЯ ЗЕМЕЛЬНОГО УЧАСТКА	ОПИСАНИЕ ВИДА РАЗРЕШЕННОГО ИСПОЛЬЗОВАНИЯ ЗЕМЕЛЬНОГО УЧАСТКА	ПРЕДЕЛЬНЫЕ РАЗМЕРЫ ЗЕМЕЛЬНЫХ УЧАСТКОВ И ПРЕДЕЛЬНЫЕ ПАРАМЕТРЫ РАЗРЕШЕННОГО СТРОИТЕЛЬСТВА, РЕКОНСТРУКЦИИ ОБЪЕКТОВ КАПИТАЛЬНОГО СТРОИТЕЛЬСТВА	ОГРАНИЧЕНИЯ ИСПОЛЬЗОВАНИЯ ЗЕМЕЛЬНЫХ УЧАСТКОВ И ОБЪЕКТОВ КАПИТАЛЬНОГО СТРОИТЕЛЬСТВА
Фармацевтическая промышленность (6.3.1)	-размещение объектов капитального строительства, предназначенных для фармацевтического производства, в том числе объектов, в отношении которых предусматривается установление охранных или санитарно-защитных зон	Минимальные отступы от границ земельного участка в целях определения места допустимого размещения объекта – 3 м. Минимальный отступ от красной линии улицы до объектов – 5 м. Предельное количество надземных этажей – 3. Процент застройки в границах земельного участка – 30-80. Иные предельные параметры разрешенного строительства, реконструкции объектов капитального строительства не подлежат уточнению.	Ограничения установлены. Ограничения использования (хозяйственной деятельности) земель в границах охранных зон линейных объектов электросетевого хозяйства, газораспределительных сетей и земельных участков с особыми условиями использования: -не допускается строительство каких-либо зданий, строений, сооружений без согласования эксплуатирующих организаций; -не допускается создание препятствий для обслуживания и ремонта объектов.
Пищевая промышленность (6.4)	-размещение объектов пищевой промышленности, по переработке сельскохозяйственной продукции способом, приводящим к их переработке в иную продукцию (консервирование, копчение, хлебопечение), в том числе для производства напитков, алкогольных напитков и табачных изделий	Минимальные отступы от границ земельного участка в целях определения места допустимого размещения объекта – 3 м. Минимальный отступ от красной линии улицы до объектов – 5 м. Предельное количество надземных этажей – 2. Процент застройки в границах земельного участка – 40-80. Иные предельные параметры разрешенного строительства, реконструкции объектов капитального строительства не подлежат уточнению.	Ограничения установлены. Ограничения использования (хозяйственной деятельности) земель в границах охранных зон линейных объектов электросетевого хозяйства, газораспределительных сетей и земельных участков с особыми условиями использования: -не допускается строительство каких-либо зданий, строений, сооружений без согласования эксплуатирующих организаций; -не допускается создание препятствий для обслуживания и ремонта объектов. Предприятия пищевой промышленности не следует размещать на территории с вредными производствами, а также в пределах их санитарно-защитных зон.
Нефтехимическая промышленность (6.5)	-размещение объектов капитального строительства, предназначенных для переработки углеводородного сырья, изготовления удобрений, полимеров, химической продукции бытового назначения и подобной продукции, а также другие подобные промышленные предприятия	Минимальные отступы от границ земельного участка в целях определения места допустимого размещения объекта – 3 м. Минимальный отступ от красной линии улицы до объектов – 5 м. Предельное количество надземных этажей – 3. Процент застройки в границах земельного участка – 45-80. Иные предельные параметры разрешенного строительства, реконструкции объектов капитального строительства не подлежат уточнению.	Ограничения установлены. Ограничения использования (хозяйственной деятельности) земель в границах охранных зон линейных объектов электросетевого хозяйства, газораспределительных сетей и земельных участков с особыми условиями использования: -не допускается строительство каких-либо зданий, строений, сооружений без согласования эксплуатирующих организаций; -не допускается создание препятствий для обслуживания и ремонта объектов.
Строительная промышленность (6.6)	-размещение объектов капитального строительства,	Минимальные отступы от границ земельного участка в целях определения места допустимого	Ограничения установлены. Ограничения использования (хозяйственной деятельности)

ОСНОВНЫЕ ВИДЫ РАЗРЕШЕННОГО ИСПОЛЬЗОВАНИЯ			
Производственная зона (П1)			
НАИМЕНОВАНИЕ ВИДА РАЗРЕШЕННОГО ИСПОЛЬЗОВАНИЯ ЗЕМЕЛЬНОГО УЧАСТКА	ОПИСАНИЕ ВИДА РАЗРЕШЕННОГО ИСПОЛЬЗОВАНИЯ ЗЕМЕЛЬНОГО УЧАСТКА	ПРЕДЕЛЬНЫЕ РАЗМЕРЫ ЗЕМЕЛЬНЫХ УЧАСТКОВ И ПРЕДЕЛЬНЫЕ ПАРАМЕТРЫ РАЗРЕШЕННОГО СТРОИТЕЛЬСТВА, РЕКОНСТРУКЦИИ ОБЪЕКТОВ КАПИТАЛЬНОГО СТРОИТЕЛЬСТВА	ОГРАНИЧЕНИЯ ИСПОЛЬЗОВАНИЯ ЗЕМЕЛЬНЫХ УЧАСТКОВ И ОБЪЕКТОВ КАПИТАЛЬНОГО СТРОИТЕЛЬСТВА
	предназначенных для производства: строительных материалов (кирпичей, пиломатериалов, цемента, крепежных материалов), бытового и строительного газового и сантехнического оборудования, лифтов и подъемников, столярной продукции, сборных домов или их частей и тому подобной продукции	размещения объекта – 3 м. Минимальный отступ от красной линии улицы до объектов – 5 м. Предельное количество надземных этажей – 2. Процент застройки в границах земельного участка – 30-80. Иные предельные параметры разрешенного строительства, реконструкции объектов капитального строительства не подлежат уточнению.	земель в границах охранных зон линейных объектов электросетевого хозяйства, газораспределительных сетей и земельных участков с особыми условиями использования: -не допускается строительство каких-либо зданий, строений, сооружений без согласования эксплуатирующих организаций; -не допускается создание препятствий для обслуживания и ремонта объектов.
Энергетика (6.7)	-размещение объектов гидроэнергетики, тепловых станций и других электростанций, размещение обслуживающих и вспомогательных для электростанций сооружений (золоотвалов, гидротехнических сооружений); размещение объектов электросетевого хозяйства, за исключением объектов энергетики, размещение которых предусмотрено содержанием вида разрешенного использования с кодом 3.1	Минимальная ширина земельного участка - 20 м Минимальная площадь земельного участка - 600 кв. м. Минимальный отступ от границы земельного участка - 3 м. Максимальное количество этажей - 3. Максимальный процент застройки в границах земельного участка - 80,0 %. Минимальный процент застройки в границах земельного участка – 50,0%.	Ограничения установлены. Ограничения использования (хозяйственной деятельности) земель в границах охранных зон линейных объектов электросетевого хозяйства, газораспределительных сетей и земельных участков с особыми условиями использования: -не допускается строительство каких-либо зданий, строений, сооружений без согласования эксплуатирующих организаций; -не допускается создание препятствий для обслуживания и ремонта объектов.
Связь (6.8)	-размещение объектов связи, радиовещания, телевидения, включая воздушные радиорелейные, надземные и подземные кабельные линии связи, линии радиофикации, антенные поля, усилительные пункты на кабельных линиях связи, инфраструктуру спутниковой связи и телерадиовещания.	Минимальная ширина земельного участка - 20 м Минимальная площадь земельного участка - 600 кв. м. Минимальный отступ от границы земельного участка - 3 м. Максимальное количество этажей - 3. Максимальный процент застройки в границах земельного участка - 60,0 %. Минимальный процент застройки в границах земельного участка -30,0 %.	Ограничения установлены. Ограничения использования (хозяйственной деятельности) земель в границах охранных зон линейных объектов электросетевого хозяйства, газораспределительных сетей и земельных участков с особыми условиями использования: -не допускается строительство каких-либо зданий, строений, сооружений без согласования эксплуатирующих организаций; -не допускается создание препятствий для обслуживания и ремонта объектов.

ОСНОВНЫЕ ВИДЫ РАЗРЕШЕННОГО ИСПОЛЬЗОВАНИЯ			
Производственная зона (П1)			
НАИМЕНОВАНИЕ ВИДА РАЗРЕШЕННОГО ИСПОЛЬЗОВАНИЯ ЗЕМЕЛЬНОГО УЧАСТКА	ОПИСАНИЕ ВИДА РАЗРЕШЕННОГО ИСПОЛЬЗОВАНИЯ ЗЕМЕЛЬНОГО УЧАСТКА	ПРЕДЕЛЬНЫЕ РАЗМЕРЫ ЗЕМЕЛЬНЫХ УЧАСТКОВ И ПРЕДЕЛЬНЫЕ ПАРАМЕТРЫ РАЗРЕШЕННОГО СТРОИТЕЛЬСТВА, РЕКОНСТРУКЦИИ ОБЪЕКТОВ КАПИТАЛЬНОГО СТРОИТЕЛЬСТВА	ОГРАНИЧЕНИЯ ИСПОЛЬЗОВАНИЯ ЗЕМЕЛЬНЫХ УЧАСТКОВ И ОБЪЕКТОВ КАПИТАЛЬНОГО СТРОИТЕЛЬСТВА
Склады (6.9)	- размещение сооружений, имеющих назначение по временному хранению, распределению и перевалке грузов (за исключением хранения стратегических запасов), не являющихся частями производственных комплексов, на которых был создан груз: промышленные базы, склады, погрузочные терминалы и доки, нефтехранилища и нефтеналивные станции, газовые хранилища и обслуживающие их газоконденсатные и газоперекачивающие станции, элеваторы и продовольственные склады, за исключением железнодорожных перевалочных складов	Минимальная ширина земельного участка - 20 м Минимальная площадь земельного участка - 600 кв. м. Минимальный отступ от границы земельного участка - 3 м. Максимальное количество этажей - 3. Максимальный процент застройки в границах земельного участка - 60,0 %. Минимальный процент застройки в границах земельного участка – 30,0%.	Ограничения установлены. Ограничения использования (хозяйственной деятельности) земель в границах охранных зон линейных объектов электросетевого хозяйства, газораспределительных сетей и земельных участков с особыми условиями использования: -не допускается строительство каких-либо зданий, строений, сооружений без согласования эксплуатирующих организаций; -не допускается создание препятствий для обслуживания и ремонта объектов..
Складские площадки (6.9.1)	-временное хранение, распределение и перевалка грузов (за исключением хранения стратегических запасов) на открытом воздухе	Минимальный процент застройки: хранение продукции – 40%; хранение металлопродукции – 35%.	Ограничения не установлены
Железнодорожный транспорт (7.1.)	Размещение объектов капитального строительства железнодорожного транспорта. Содержание данного вида разрешенного использования включает в себя содержание видов разрешенного использования с кодами 7.1.1 - 7.1.2	Минимальная ширина земельного участка - 6 м Минимальная площадь земельного участка - 600 кв. м. Минимальный отступ от границы земельного участка - 3 м. Максимальное количество этажей - 3. Максимальный процент застройки в границах земельного участка - 60,0 %. Минимальный процент застройки в границах земельного участка – 30,0%.	Ограничения не установлены
Железнодорожные пути (7.1.1)	- размещение железнодорожных путей	Минимальный и максимальный размеры земельного участка не подлежат установлению. Минимальный отступ от границ	Ограничения не установлены

ОСНОВНЫЕ ВИДЫ РАЗРЕШЕННОГО ИСПОЛЬЗОВАНИЯ			
Производственная зона (П1)			
НАИМЕНОВАНИЕ ВИДА РАЗРЕШЕННОГО ИСПОЛЬЗОВАНИЯ ЗЕМЕЛЬНОГО УЧАСТКА	ОПИСАНИЕ ВИДА РАЗРЕШЕННОГО ИСПОЛЬЗОВАНИЯ ЗЕМЕЛЬНОГО УЧАСТКА	ПРЕДЕЛЬНЫЕ РАЗМЕРЫ ЗЕМЕЛЬНЫХ УЧАСТКОВ И ПРЕДЕЛЬНЫЕ ПАРАМЕТРЫ РАЗРЕШЕННОГО СТРОИТЕЛЬСТВА, РЕКОНСТРУКЦИИ ОБЪЕКТОВ КАПИТАЛЬНОГО СТРОИТЕЛЬСТВА	ОГРАНИЧЕНИЯ ИСПОЛЬЗОВАНИЯ ЗЕМЕЛЬНЫХ УЧАСТКОВ И ОБЪЕКТОВ КАПИТАЛЬНОГО СТРОИТЕЛЬСТВА
		земельных участков до зданий, строений, сооружений не подлежит установлению. Максимальный процент застройки в границах земельного участка - 50,0 %. Минимальный процент застройки в границах земельного участка – 30,0 %.	
Обслуживание железнодорожных перевозок (7.1.2)	-размещение зданий и сооружений, в том числе железнодорожных вокзалов и станций, а также устройств и объектов, необходимых для эксплуатации, содержания, строительства, реконструкции, ремонта наземных и подземных зданий, сооружений, устройств и других объектов железнодорожного транспорта; размещение погрузочно-разгрузочных площадок, прирельсовых складов (за исключением складов горюче-смазочных материалов и автозаправочных станций любых типов, а также складов, предназначенных для хранения опасных веществ и материалов, не предназначенных непосредственно для обеспечения железнодорожных перевозок) и иных объектов при условии соблюдения требований безопасности движения, установленных федеральными законами	Минимальная ширина земельного участка - 20 м Минимальная площадь земельного участка - 600 кв. м. Минимальный отступ от границы земельного участка - 3 м. Максимальное количество этажей - 3. Максимальный процент застройки в границах земельного участка - 60,0 %. Минимальный процент застройки в границах земельного участка -30,0 %.	Ограничения не установлены
Размещение	- р а з м е щ е н и е	Пределыные размеры земельного	Ограничения не установлены

ОСНОВНЫЕ ВИДЫ РАЗРЕШЕННОГО ИСПОЛЬЗОВАНИЯ			
Производственная зона (П1)			
НАИМЕНОВАНИЕ ВИДА РАЗРЕШЕННОГО ИСПОЛЬЗОВАНИЯ ЗЕМЕЛЬНОГО УЧАСТКА	ОПИСАНИЕ ВИДА РАЗРЕШЕННОГО ИСПОЛЬЗОВАНИЯ ЗЕМЕЛЬНОГО УЧАСТКА	ПРЕДЕЛЬНЫЕ РАЗМЕРЫ ЗЕМЕЛЬНЫХ УЧАСТКОВ И ПРЕДЕЛЬНЫЕ ПАРАМЕТРЫ РАЗРЕШЕННОГО СТРОИТЕЛЬСТВА, РЕКОНСТРУКЦИИ ОБЪЕКТОВ КАПИТАЛЬНОГО СТРОИТЕЛЬСТВА	ОГРАНИЧЕНИЯ ИСПОЛЬЗОВАНИЯ ЗЕМЕЛЬНЫХ УЧАСТКОВ И ОБЪЕКТОВ КАПИТАЛЬНОГО СТРОИТЕЛЬСТВА
автомобильных дорог (7.2.1)	автомобильных дорог за пределами населенных пунктов и технически связанных с ними сооружений, придорожных стоянок (парковок) транспортных средств в границах городских улиц и дорог, за исключением предусмотренных видами разрешенного использования с кодами 2.7.1, 4.9, 7.2.3, а также некапитальных сооружений, предназначенных для охраны транспортных средств; - размещение объектов, предназначенных для размещения постов органов внутренних дел, ответственных за безопасность дорожного движения	участка, предельные параметры разрешенного строительства, реконструкции объектов капитального строительства не подлежат установлению	
Обслуживание перевозок пассажиров (7.2.2)	-размещение зданий и сооружений, предназначенных для обслуживания пассажиров, за исключением объектов капитального строительства, размещение которых предусмотрено содержанием вида разрешенного использования с кодом 7.6	Минимальная ширина земельного участка - 20 м Минимальная площадь земельного участка - 600 кв. м. Минимальный отступ от границы земельного участка - 3 м. Максимальное количество этажей - 3. Максимальный процент застройки в границах земельного участка - 60,0 %. Минимальный процент застройки в границах земельного участка - 30,0%.	Ограничения установлены. Ограничения использования (хозяйственной деятельности) земель в границах охранных зон линейных объектов электросетевого хозяйства, газораспределительных сетей и земельных участков с особыми условиями использования: -не допускается строительство каких-либо зданий, строений, сооружений без согласования эксплуатирующих организаций; -не допускается создание препятствий для обслуживания и ремонта объектов.
Стоянки транспорта общего пользования (7.2.3)	-размещение стоянок транспортных средств, осуществляющих перевозки людей по установленному маршруту	Минимальная ширина земельного участка - 15 м. Размеры земельных участков гаражей в зависимости от их этажности следует принимать: - одноэтажных - 30 кв. м; - двухэтажных - 20 кв. м; - трехэтажных - 14 кв. м; - наземных стоянок - 25 кв.м Минимальный отступ от границ земельного участка - 3 м. Максимальное количество этажей - 3.	Ограничения не установлены

ОСНОВНЫЕ ВИДЫ РАЗРЕШЕННОГО ИСПОЛЬЗОВАНИЯ			
Производственная зона (П1)			
НАИМЕНОВАНИЕ ВИДА РАЗРЕШЕННОГО ИСПОЛЬЗОВАНИЯ ЗЕМЕЛЬНОГО УЧАСТКА	ОПИСАНИЕ ВИДА РАЗРЕШЕННОГО ИСПОЛЬЗОВАНИЯ ЗЕМЕЛЬНОГО УЧАСТКА	ПРЕДЕЛЬНЫЕ РАЗМЕРЫ ЗЕМЕЛЬНЫХ УЧАСТКОВ И ПРЕДЕЛЬНЫЕ ПАРАМЕТРЫ РАЗРЕШЕННОГО СТРОИТЕЛЬСТВА, РЕКОНСТРУКЦИИ ОБЪЕКТОВ КАПИТАЛЬНОГО СТРОИТЕЛЬСТВА	ОГРАНИЧЕНИЯ ИСПОЛЬЗОВАНИЯ ЗЕМЕЛЬНЫХ УЧАСТКОВ И ОБЪЕКТОВ КАПИТАЛЬНОГО СТРОИТЕЛЬСТВА
		Минимальный процент застройки в границах земельного участка - 60,0 %. Минимальный процент застройки в границах земельного участка -30,0 %.	
Трубопроводный транспорт (7.5)	- р а з м е щ е н и е нефтепроводов, водопроводов, газопроводов и иных трубопроводов, а также иных зданий и сооружений, необходимых для эксплуатации названных трубопроводов	Минимальная ширина земельного участка – не подлежит установлению. Минимальная площадь земельного участка - не подлежит установлению. Минимальный отступ от границ земельного участка - 3 м. Максимальное количество этажей - 3. Максимальный процент застройки в границах земельного участка - 60,0 %. Минимальный процент застройки в границах земельного участка – 30,0%.	Ограничения установлены. Ограничения использования (хозяйственной деятельности) земель в границах охранных зон линейных объектов электросетевого хозяйства, газораспределительных сетей и земельных участков с особыми условиями использования: -не допускается строительство каких-либо зданий, строений, сооружений без согласования эксплуатирующих организаций; -не допускается создание препятствий для обслуживания и ремонта объектов.
Обеспечение внутреннего правопорядка (8.3)	-размещение объектов капитального строительства, необходимых для подготовки и поддержания в готовности органов внутренних дел, Росгвардии и спасательных служб, в которых существует военизированная служба; размещение объектов гражданской обороны, за исключением объектов гражданской обороны, являющихся частями производственных зданий	Минимальный отступ от границ земельного участка - 3 м. Максимальное количество этажей - 4. Процент застройки в границах земельного участка – 30- 60. Иные предельные параметры разрешенного строительства, реконструкции объектов капитального строительства не подлежат уточнению.	Ограничения установлены. Ограничения использования (хозяйственной деятельности) земель в границах охранных зон линейных объектов электросетевого хозяйства, газораспределительных сетей и земельных участков с особыми условиями использования: -не допускается строительство каких-либо зданий, строений, сооружений без согласования эксплуатирующих организаций; -не допускается создание препятствий для обслуживания и ремонта объектов.
Общее пользование водными объектами (11.1)	- и с п о л ь з о в а н и е земельных участков, примыкающих к водным объектам способами, необходимыми для осуществления общего водопользования (водопользования, осуществляемого гражданами для личных нужд, а также забор (изъятие) водных ресурсов для	Предельные размеры земельного участка, предельные параметры разрешенного строительства, реконструкции объектов капитального строительства не подлежат установлению	Ограничения установлены. Допускается к размещению при условии исполнения требований водного законодательства РФ.

ОСНОВНЫЕ ВИДЫ РАЗРЕШЕННОГО ИСПОЛЬЗОВАНИЯ Производственная зона (П1)			
НАИМЕНОВАНИЕ ВИДА РАЗРЕШЕННОГО ИСПОЛЬЗОВАНИЯ ЗЕМЕЛЬНОГО УЧАСТКА	ОПИСАНИЕ ВИДА РАЗРЕШЕННОГО ИСПОЛЬЗОВАНИЯ ЗЕМЕЛЬНОГО УЧАСТКА	ПРЕДЕЛЬНЫЕ РАЗМЕРЫ ЗЕМЕЛЬНЫХ УЧАСТКОВ И ПРЕДЕЛЬНЫЕ ПАРАМЕТРЫ РАЗРЕШЕННОГО СТРОИТЕЛЬСТВА, РЕКОНСТРУКЦИИ ОБЪЕКТОВ КАПИТАЛЬНОГО СТРОИТЕЛЬСТВА	ОГРАНИЧЕНИЯ ИСПОЛЬЗОВАНИЯ ЗЕМЕЛЬНЫХ УЧАСТКОВ И ОБЪЕКТОВ КАПИТАЛЬНОГО СТРОИТЕЛЬСТВА
	целей питьевого и хозяйственно-бытового водоснабжения, купание, использование маломерных судов, водных мотоциклов и других технических средств, предназначенных для отдыха на водных объектах, водопой, если соответствующие запреты не установлены законодательством)		
Специальное пользование водными объектами (11.2)	- и с п о л ь з о в а н и е земельных участков, примыкающих к водным объектам способами, необходимыми для специального водопользования (забор водных ресурсов из поверхностных водных объектов, сброс сточных вод и (или) дренажных вод, проведение дноуглубительных, взрывных, буровых и других работ, связанных с изменением дна и берегов водных объектов)	Пределыные размеры земельного участка, пределыные параметры разрешенного строительства, реконструкции объектов капитального строительства не подлежат установлению	Ограничения установлены. Допускается к размещению при условии исполнения требований водного законодательства РФ.
Улично-дорожная сеть (12.0.1)	-размещение объектов улично-дорожной сети: автомобильных дорог, трамвайных путей и пешеходных тротуаров в границах населенных пунктов, пешеходных переходов, бульваров, площадей, проездов, велодорожек и объектов велотранспортной и инженерной инфраструктуры; - р а з м е щ е н и е придорожных стоянок (парковок)	Пределыные размеры земельного участка, пределыные параметры разрешенного строительства, реконструкции объектов капитального строительства не подлежат установлению	Ограничения установлены. Ограничения использования (хозяйственной деятельности) земель в границах охранных зон линейных объектов электросетевого хозяйства, газораспределительных сетей и земельных участков с особыми условиями использования: -не допускается строительство каких-либо зданий, строений, сооружений без согласования эксплуатирующих организаций; -не допускается создание препятствий для обслуживания и ремонта объектов.

ОСНОВНЫЕ ВИДЫ РАЗРЕШЕННОГО ИСПОЛЬЗОВАНИЯ			
Производственная зона (П1)			
НАИМЕНОВАНИЕ ВИДА РАЗРЕШЕННОГО ИСПОЛЬЗОВАНИЯ ЗЕМЕЛЬНОГО УЧАСТКА	ОПИСАНИЕ ВИДА РАЗРЕШЕННОГО ИСПОЛЬЗОВАНИЯ ЗЕМЕЛЬНОГО УЧАСТКА	ПРЕДЕЛЬНЫЕ РАЗМЕРЫ ЗЕМЕЛЬНЫХ УЧАСТКОВ И ПРЕДЕЛЬНЫЕ ПАРАМЕТРЫ РАЗРЕШЕННОГО СТРОИТЕЛЬСТВА, РЕКОНСТРУКЦИИ ОБЪЕКТОВ КАПИТАЛЬНОГО СТРОИТЕЛЬСТВА	ОГРАНИЧЕНИЯ ИСПОЛЬЗОВАНИЯ ЗЕМЕЛЬНЫХ УЧАСТКОВ И ОБЪЕКТОВ КАПИТАЛЬНОГО СТРОИТЕЛЬСТВА
	<p>транспортных средств в границах городских улиц и дорог, за исключением размещения:</p> <ul style="list-style-type: none"> -отдельно стоящих и пристроенных гаражей, в том числе подземных, предназначенных для хранения автотранспорта, в том числе с разделением на машино-места; - служебных гаражей; - с т о я н о к транспортных средств, осуществляющих перевозки людей по установленному маршруту, а также некапитальных сооружений, предназначенных для охраны транспортных средств 		
<p>Благоустройство территории (12.0.2)</p>	<p>- р а з м е щ е н и е декоративных, технических, планировочных, конструктивных устройств, элементов озеленения, различных видов оборудования и оформления, малых архитектурных форм, некапитальных нестационарных строений и сооружений, информационных щитов и указателей, применяемых как составные части благоустройства территории, общественных туалетов</p>	<p>Предельные размеры земельного участка, предельные параметры разрешенного строительства, реконструкции объектов капитального строительства не подлежат установлению</p>	<p>Ограничения установлены. Ограничения использования (хозяйственной деятельности) земель в границах охранных зон линейных объектов электросетевого хозяйства, газораспределительных сетей и земельных участков с особыми условиями использования: -не допускается строительство каких-либо зданий, строений, сооружений без согласования эксплуатирующих организаций; -не допускается создание препятствий для обслуживания и ремонта объектов.</p>
<p>Специальная деятельность (12.2)</p>	<p>Размещение, хранение, захоронение, утилизация, накопление, обработка, обезвреживание отходов производства</p>	<p>Минимальная ширина земельного участка - 20 м. Минимальная площадь земельного участка - 600 кв. м. Минимальный отступ от границы земельного участка - 3 м. Максимальное количество этажей - 3.</p>	<p>Ограничения установлены. В санитарно-защитной зоне полигона запрещается размещение жилой застройки, скважин и колодцев для питьевых целей. При отсутствии в санитарно-защитной зоне зеленых насаждений или</p>

ОСНОВНЫЕ ВИДЫ РАЗРЕШЕННОГО ИСПОЛЬЗОВАНИЯ Производственная зона (П1)			
НАИМЕНОВАНИЕ ВИДА РАЗРЕШЕННОГО ИСПОЛЬЗОВАНИЯ ЗЕМЕЛЬНОГО УЧАСТКА	ОПИСАНИЕ ВИДА РАЗРЕШЕННОГО ИСПОЛЬЗОВАНИЯ ЗЕМЕЛЬНОГО УЧАСТКА	ПРЕДЕЛЬНЫЕ РАЗМЕРЫ ЗЕМЕЛЬНЫХ УЧАСТКОВ И ПРЕДЕЛЬНЫЕ ПАРАМЕТРЫ РАЗРЕШЕННОГО СТРОИТЕЛЬСТВА, РЕКОНСТРУКЦИИ ОБЪЕКТОВ КАПИТАЛЬНОГО СТРОИТЕЛЬСТВА	ОГРАНИЧЕНИЯ ИСПОЛЬЗОВАНИЯ ЗЕМЕЛЬНЫХ УЧАСТКОВ И ОБЪЕКТОВ КАПИТАЛЬНОГО СТРОИТЕЛЬСТВА
	и потребления, медицинских отходов, биологических отходов, радиоактивных отходов, веществ, разрушающих озоновый слой, а также размещение объектов размещения отходов, захоронения, хранения, обезвреживания таких отходов (скотомогильников, мусоросжигательных и мусороперерабатывающих заводов, полигонов по захоронению и сортировке бытового мусора и отходов, мест сбора вещей для их вторичной переработки)	Максимальный процент застройки в границах земельного участка - 60,0 %. Минимальный процент застройки в границах земельного участка – 30 %.	земляных насыпей по периметру полигона устраиваются кавальеры грунта, необходимого для изоляции при его закрытии. Режим санитарно-защитной зоны определяется действующими нормами и правилами. На территории скотомогильника (биотермической ямы) запрещается: - пасти скот, косить траву; - брать, выносить, вывозить землю и гумированный остаток за его пределы. Уничтожение биологических отходов путем захоронения в землю, сброс в водоемы категорически запрещается. Правил уничтожение биологических отходов путем захоронения в землю запрещается.

УСЛОВНО-РАЗРЕШЕННЫЕ ВИДЫ РАЗРЕШЕННОГО ИСПОЛЬЗОВАНИЯ Производственная зона (П1)			
НАИМЕНОВАНИЕ ВИДА РАЗРЕШЕННОГО ИСПОЛЬЗОВАНИЯ ЗЕМЕЛЬНОГО УЧАСТКА	ОПИСАНИЕ ВИДА РАЗРЕШЕННОГО ИСПОЛЬЗОВАНИЯ ЗЕМЕЛЬНОГО УЧАСТКА	ПРЕДЕЛЬНЫЕ РАЗМЕРЫ ЗЕМЕЛЬНЫХ УЧАСТКОВ И ПРЕДЕЛЬНЫЕ ПАРАМЕТРЫ РАЗРЕШЕННОГО СТРОИТЕЛЬСТВА, РЕКОНСТРУКЦИИ ОБЪЕКТОВ КАПИТАЛЬНОГО СТРОИТЕЛЬСТВА	ОГРАНИЧЕНИЯ ИСПОЛЬЗОВАНИЯ ЗЕМЕЛЬНЫХ УЧАСТКОВ И ОБЪЕКТОВ КАПИТАЛЬНОГО СТРОИТЕЛЬСТВА
Питомники (1.17)	-выращивание и реализация подраста деревьев и кустарников, используемых в сельском хозяйстве, а также иных сельскохозяйственных культур для получения рассады и семян; размещение сооружений, необходимых для указанных видов сельскохозяйственного производства	Минимальная площадь земельного участка - 0,05 га Минимальные отступы от границ земельного участка в целях определения места допустимого размещения объекта – 3 м. Минимальный отступ от красной линии до объектов – 5 м. Максимальное количество этажей - 3. Максимальный процент застройки в границах земельного участка - 60,0 %. Минимальный процент застройки в границах земельного участка – 15,0%.	Ограничения установлены. Не допускается размещать объекты сельскохозяйственного использования в санитарно-защитной зоне отраслей промышленности
Среднее и высшее профессиональное образование (3.5.2)	-размещение объектов капитального строительства, предназначенных для профессионального образования и просвещения (профессиональные технические училища,	Предельное количество надземных этажей – 5. Минимальная площадь земельного участка – 0,18 га Процент застройки в границах земельного участка –20-60. Минимальный отступ от красной линии улицы до основного здания – 25 м.	Ограничения установлены. В санитарно-защитной зоне не допускается размещать образовательные и детские учреждения. Ограничения использования (хозяйственной деятельности) земель в границах охраняемых зон линейных объектов

УСЛОВНО-РАЗРЕШЕННЫЕ ВИДЫ РАЗРЕШЕННОГО ИСПОЛЬЗОВАНИЯ Производственная зона (П1)			
НАИМЕНОВАНИЕ ВИДА РАЗРЕШЕННОГО ИСПОЛЬЗОВАНИЯ ЗЕМЕЛЬНОГО УЧАСТКА	ОПИСАНИЕ ВИДА РАЗРЕШЕННОГО ИСПОЛЬЗОВАНИЯ ЗЕМЕЛЬНОГО УЧАСТКА	ПРЕДЕЛЬНЫЕ РАЗМЕРЫ ЗЕМЕЛЬНЫХ УЧАСТКОВ И ПРЕДЕЛЬНЫЕ ПАРАМЕТРЫ РАЗРЕШЕННОГО СТРОИТЕЛЬСТВА, РЕКОНСТРУКЦИИ ОБЪЕКТОВ КАПИТАЛЬНОГО СТРОИТЕЛЬСТВА	ОГРАНИЧЕНИЯ ИСПОЛЬЗОВАНИЯ ЗЕМЕЛЬНЫХ УЧАСТКОВ И ОБЪЕКТОВ КАПИТАЛЬНОГО СТРОИТЕЛЬСТВА
	колледжи, художественные, музыкальные училища, институты, университеты, организации по переподготовке и повышению квалификации специалистов и иные организации, осуществляющие деятельность по образованию и просвещению), в том числе зданий, спортивных сооружений, предназначенных для занятия обучающихся физической культурой и спортом.	Минимальный процент озеленения – 15 . Иные предельные параметры разрешенного строительства, реконструкции объектов капитального строительства не подлежат уточнению.	электросетевого хозяйства, газораспределительных сетей и земельных участков с особыми условиями использования: -не допускается строительство каких-либо зданий, строений, сооружений без согласования эксплуатирующих организаций; -не допускается создание препятствий для обслуживания и ремонта объектов.
Обеспечение спортивно-зрелищных мероприятий (5.1.1)	-размещение спортивно-зрелищных зданий и сооружений, имеющих специальные места для зрителей от 500 мест (стадионов, дворцов спорта, ледовых дворцов, ипподромов)	Минимальная ширина земельного участка - 20 м. Минимальная площадь земельного участка – 0,2 га. Минимальный отступ от границы земельного участка - 3 м. Максимальное количество этажей - 4. Процент застройки в границах земельного участка – 20-60. Иные предельные параметры разрешенного строительства, реконструкции объектов капитального строительства не подлежат уточнению.	Ограничения установлены. В санитарно-защитной зоне не допускается размещать спортивные сооружения. Ограничения использования (хозяйственной деятельности) земель в границах охранных зон и земельных участков с особыми условиями использования: -не допускается строительство каких-либо зданий, строений, сооружений без согласования эксплуатирующих организаций; -не допускается создание препятствий для обслуживания и ремонта объектов.
Обеспечение занятий спортом в помещениях (5.1.2)	- р а з м е щ е н и е спортивных клубов, спортивных залов, бассейнов, физкультурно-оздоровительных комплексов в зданиях и сооружениях	Минимальная ширина земельного участка - 20 м. Минимальная площадь земельного участка – 0,06 га. Минимальный отступ от границы земельного участка - 3 м. Максимальное количество этажей - 4. Процент застройки в границах земельного участка – 40-60. Иные предельные параметры разрешенного строительства, реконструкции объектов капитального строительства не подлежат уточнению.	Ограничения установлены. В санитарно-защитной зоне не допускается размещать спортивные сооружения. Ограничения использования (хозяйственной деятельности) земель в границах охранных зон и земельных участков с особыми условиями использования: -не допускается строительство каких-либо зданий, строений, сооружений без согласования эксплуатирующих организаций; -не допускается создание препятствий для обслуживания и ремонта объектов.
Площадки для занятий спортом (5.1.3)	-размещение площадок для занятия спортом и физкультурой на открытом воздухе (физкультурные площадки, беговые дорожки, поля для спортивной игры)	Предельные размеры земельного участка, предельные параметры разрешенного строительства, реконструкции объектов капитального строительства не подлежат установлению	Ограничения не установлены
Оборудованные площадки для	- р а з м е щ е н и е сооружений для занятия	Минимальная ширина земельного участка - 15 м.	Ограничения не установлены

УСЛОВНО-РАЗРЕШЕННЫЕ ВИДЫ РАЗРЕШЕННОГО ИСПОЛЬЗОВАНИЯ Производственная зона (П1)			
НАИМЕНОВАНИЕ ВИДА РАЗРЕШЕННОГО ИСПОЛЬЗОВАНИЯ ЗЕМЕЛЬНОГО УЧАСТКА	ОПИСАНИЕ ВИДА РАЗРЕШЕННОГО ИСПОЛЬЗОВАНИЯ ЗЕМЕЛЬНОГО УЧАСТКА	ПРЕДЕЛЬНЫЕ РАЗМЕРЫ ЗЕМЕЛЬНЫХ УЧАСТКОВ И ПРЕДЕЛЬНЫЕ ПАРАМЕТРЫ РАЗРЕШЕННОГО СТРОИТЕЛЬСТВА, РЕКОНСТРУКЦИИ ОБЪЕКТОВ КАПИТАЛЬНОГО СТРОИТЕЛЬСТВА	ОГРАНИЧЕНИЯ ИСПОЛЬЗОВАНИЯ ЗЕМЕЛЬНЫХ УЧАСТКОВ И ОБЪЕКТОВ КАПИТАЛЬНОГО СТРОИТЕЛЬСТВА
занятий спортом (5.1.4)	спортом и физкультурой на открытом воздухе (теннисные корты, автодромы, мотодромы, трамплины, спортивные стрельбища)	Минимальная площадь земельного участка - 100 кв. м. Минимальный отступ от границы земельного участка - 5 м.	
Водный спорт (5.1.5)	- размещение спортивных сооружений для занятия водными видами спорта (причалы и сооружения, необходимые для организации водных видов спорта и хранения соответствующего инвентаря)	Минимальный отступ от границы земельного участка - 3 м. Максимальное количество этажей - 3. Максимальный процент застройки в границах земельного участка - 60,0 %. Минимальный процент застройки в границах земельного участка - 30,0 %.	Ограничения не установлены

ВСПОМОГАТЕЛЬНЫЕ ВИДЫ РАЗРЕШЕННОГО ИСПОЛЬЗОВАНИЯ Производственная зона (П1)			
НАИМЕНОВАНИЕ ВИДА РАЗРЕШЕННОГО ИСПОЛЬЗОВАНИЯ ЗЕМЕЛЬНОГО УЧАСТКА	ОПИСАНИЕ ВИДА РАЗРЕШЕННОГО ИСПОЛЬЗОВАНИЯ ЗЕМЕЛЬНОГО УЧАСТКА	ПРЕДЕЛЬНЫЕ РАЗМЕРЫ ЗЕМЕЛЬНЫХ УЧАСТКОВ И ПРЕДЕЛЬНЫЕ ПАРАМЕТРЫ РАЗРЕШЕННОГО СТРОИТЕЛЬСТВА, РЕКОНСТРУКЦИИ ОБЪЕКТОВ КАПИТАЛЬНОГО СТРОИТЕЛЬСТВА	ОГРАНИЧЕНИЯ ИСПОЛЬЗОВАНИЯ ЗЕМЕЛЬНЫХ УЧАСТКОВ И ОБЪЕКТОВ КАПИТАЛЬНОГО СТРОИТЕЛЬСТВА
Амбулаторно-поликлиническое обслуживание (3.4.1)	-размещение объектов капитального строительства, предназначенных для оказания гражданам амбулаторно-поликлинической медицинской помощи (поликлиники, фельдшерские пункты, пункты здравоохранения, центры матери и ребенка, диагностические центры, молочные кухни, станции донорства крови, клинические лаборатории)	Предельное количество надземных этажей – 4. Минимальная площадь земельного участка – 0,04 га Минимальная ширина земельного участка - 20 м. Максимальный процент застройки в границах земельного участка –60. Минимальный процент застройки в границах земельного участка – 30,0%. Минимальные отступы от границ земельного участка в целях определения места допустимого размещения объекта – 3 м. Минимальный отступ от красной линии улицы до объектов – 5 м. Минимальный отступ от красной линии улиц до линии застройки - 3 м (в сложившихся условиях застройки при невозможности обеспечения нормативного отступа, линия застройки может совпадать с красной линией). Минимальный процент озеленения – 15 . Иные предельные параметры разрешенного строительства, реконструкции объектов капитального строительства не подлежат уточнению.	Ограничения установлены. В санитарно-защитной зоне не допускается размещать лечебно-профилактические и оздоровительные учреждения общего пользования. Ограничения использования (хозяйственной деятельности) земель в границах охранных зон линейных объектов электросетевого хозяйства, газораспределительных сетей и земельных участков с особыми условиями использования: -не допускается строительство каких-либо зданий, строений, сооружений без согласования эксплуатирующих организаций; -не допускается создание препятствий для обслуживания и ремонта объектов.

ВПОМОГАТЕЛЬНЫЕ ВИДЫ РАЗРЕШЁННОГО ИСПОЛЬЗОВАНИЯ			
Производственная зона (П1)			
НАИМЕНОВАНИЕ ВИДА РАЗРЕШЕННОГО ИСПОЛЬЗОВАНИЯ ЗЕМЕЛЬНОГО УЧАСТКА	ОПИСАНИЕ ВИДА РАЗРЕШЕННОГО ИСПОЛЬЗОВАНИЯ ЗЕМЕЛЬНОГО УЧАСТКА	ПРЕДЕЛЬНЫЕ РАЗМЕРЫ ЗЕМЕЛЬНЫХ УЧАСТКОВ И ПРЕДЕЛЬНЫЕ ПАРАМЕТРЫ РАЗРЕШЕННОГО СТРОИТЕЛЬСТВА, РЕКОНСТРУКЦИИ ОБЪЕКТОВ КАПИТАЛЬНОГО СТРОИТЕЛЬСТВА	ОГРАНИЧЕНИЯ ИСПОЛЬЗОВАНИЯ ЗЕМЕЛЬНЫХ УЧАСТКОВ И ОБЪЕКТОВ КАПИТАЛЬНОГО СТРОИТЕЛЬСТВА
Обеспечение деятельности в области гидрометеорологии и смежных с ней областях (3.9.1)	-размещение объектов капитального строительства, предназначенных для наблюдений за физическими и химическими процессами, происходящими в окружающей среде, определения ее гидрометеорологических, агрометеорологических и гелиогеофизических характеристик, уровня загрязнения атмосферного воздуха, почв, водных объектов, в том числе по гидробиологическим показателям, и околоземного космического пространства, зданий и сооружений, используемых в области гидрометеорологии и смежных с ней областях (доплеровские метеорологические радиолокаторы, гидрологические посты и другие)	Минимальная ширина земельного участка - 2 м. Минимальная площадь земельного участка – 0,0004 га Максимальная площадь земельного участка – 0,01 га Минимальный отступ от границы земельного участка - 0 м. Максимальное количество этажей - 1. Процент застройки в границах земельного участка – 30-100. Иные предельные параметры разрешенного строительства, реконструкции объектов капитального строительства не подлежат уточнению.	Ограничения установлены. Ограничения использования (хозяйственной деятельности) земель в границах охранных зон линейных объектов электросетевого хозяйства, газораспределительных сетей и земельных участков с особыми условиями использования: -не допускается строительство каких-либо зданий, строений, сооружений без согласования эксплуатирующих организаций; -не допускается создание препятствий для обслуживания и ремонта объектов.
Проведение научных исследований (3.9.2)	-размещение зданий и сооружений, предназначенных для проведения научных изысканий, исследований и разработок (научно-исследовательские и проектные институты, научные центры, инновационные центры, государственные академии наук, опытно-конструкторские центры, в том числе отраслевые)	Минимальная ширина земельного участка - 20 м. Минимальная площадь земельного участка – 0,06 га. Минимальный отступ от границы земельного участка - 3 м. Максимальное количество этажей - 3. Процент застройки в границах земельного участка – 20-60. Иные предельные параметры разрешенного строительства, реконструкции объектов капитального строительства не подлежат уточнению.	Ограничения установлены. Ограничения использования (хозяйственной деятельности) земель в границах охранных зон линейных объектов электросетевого хозяйства, газораспределительных сетей и земельных участков с особыми условиями использования: -не допускается строительство каких-либо зданий, строений, сооружений без согласования эксплуатирующих организаций; -не допускается создание препятствий для обслуживания и ремонта объектов.
Проведение научных испытаний (3.9.3)	-размещение зданий и сооружений для проведения изысканий, испытаний опытных промышленных образцов, для размещения организаций, осуществляющих научные изыскания, исследования и разработки, научные и селекционные работы, ведение сельского и лесного хозяйства для	Минимальная ширина земельного участка - 20 м. Минимальная площадь земельного участка – 0,04 га. Минимальный отступ от границы земельного участка - 3 м. Максимальное количество этажей - 3. Процент застройки в границах земельного участка – 20-60. Иные предельные параметры разрешенного строительства, реконструкции объектов капитального строительства не подлежат уточнению.	Ограничения установлены. Ограничения использования (хозяйственной деятельности) земель в границах охранных зон линейных объектов электросетевого хозяйства, газораспределительных сетей и земельных участков с особыми условиями использования: -не допускается строительство каких-либо зданий, строений, сооружений без согласования эксплуатирующих организаций; -не допускается создание препятствий для обслуживания и ремонта объектов.

ВСПОМОГАТЕЛЬНЫЕ ВИДЫ РАЗРЕШЁННОГО ИСПОЛЬЗОВАНИЯ Производственная зона (П1)			
НАИМЕНОВАНИЕ ВИДА РАЗРЕШЕННОГО ИСПОЛЬЗОВАНИЯ ЗЕМЕЛЬНОГО УЧАСТКА	ОПИСАНИЕ ВИДА РАЗРЕШЕННОГО ИСПОЛЬЗОВАНИЯ ЗЕМЕЛЬНОГО УЧАСТКА	ПРЕДЕЛЬНЫЕ РАЗМЕРЫ ЗЕМЕЛЬНЫХ УЧАСТКОВ И ПРЕДЕЛЬНЫЕ ПАРАМЕТРЫ РАЗРЕШЕННОГО СТРОИТЕЛЬСТВА, РЕКОНСТРУКЦИИ ОБЪЕКТОВ КАПИТАЛЬНОГО СТРОИТЕЛЬСТВА	ОГРАНИЧЕНИЯ ИСПОЛЬЗОВАНИЯ ЗЕМЕЛЬНЫХ УЧАСТКОВ И ОБЪЕКТОВ КАПИТАЛЬНОГО СТРОИТЕЛЬСТВА
	получения ценных с научной точки зрения образцов растительного и животного мира		
Банковская и страховая деятельность (4.5)	-размещение объектов капитального строительства, предназначенных для размещения организаций, оказывающих банковские и страховые услуги.	Минимальная площадь земельного участка - 0,02 га Минимальные отступы от границ земельного участка в целях определения места допустимого размещения объекта – 3 м. Минимальный отступ от красной линии улицы до объектов – 5 м. Предельное количество надземных этажей – 4. Максимальный процент застройки в границах земельного участка – 60 Минимальный процент застройки в границах земельного участка – 40,0 Минимальный процент озеленения - 40 Иные предельные параметры разрешенного строительства, реконструкции объектов капитального строительства не подлежат уточнению.	Ограничения установлены. Ограничения использования (хозяйственной деятельности) земель в границах охранных зон линейных объектов электросетевого хозяйства, газораспределительных сетей и земельных участков с особыми условиями использования: -не допускается строительство каких-либо зданий, строений, сооружений без согласования эксплуатирующих организаций; -не допускается создание препятствий для обслуживания и ремонта объектов.

2.3. Предельные (минимальные и (или) максимальные) размеры земельного участка и предельные параметры разрешенного строительства, реконструкции объекта капитального строительства, установленные градостроительным регламентом для территориальной зоны, в которой расположен земельный участок:

Предельные (минимальные и (или) максимальные) размеры земельных участков, в том числе их площадь			Минимальные отступы от границ земельного участка в целях определения мест допустимого размещения зданий, строений, сооружений, за пределами которых запрещено строительство зданий, строений, сооружений	Предельное количество этажей и (или) предельная высота зданий, строений, сооружений	Максимальный процент застройки в границах земельного участка, определяемый как отношение суммарной площади земельного участка, которая может быть застроена, ко всей площади земельного участка	Требования к архитектурным решениям объектов капитального строительства, расположенным в границах территории исторического поселения федерального или регионального значения	Иные показатели
1	2	3	4	5	6	7	8
Длина, м	Ширина, м	Площадь, м ² или га					
-	Минимальная ширина земельного участка - 20 м.	Минимальная площадь земельного участка – 0,06 га.	3 м.	3	Процент застройки в границах земельного участка – 30-80	-	*

2.5. Предельные параметры разрешенного строительства, реконструкции объекта капитального строительства, установленные положением об особо охраняемых природных территориях, в случае выдачи градостроительного плана земельного участка в отношении земельного участка, расположенного в границах особо охраняемой природной территории:

Причины отнесения земельного участка к виду земельного участка для которого градостроительный регламент не устанавливается	Реквизиты Положения об особо охраняемой природной территории	Реквизиты утвержденной документации и по планировке территории	Зонирование особо охраняемой природной территории (да/нет)							
			Функциональная зона	Виды разрешенного использования земельного участка		Требования к параметрам объекта капитального строительства			Требования к размещению объектов капитального строительства	
				Основные виды разрешенного использования	Вспомогательные виды разрешенного использования	Предельное количество этажей и (или) предельная высота зданий, строений, сооружений	Максимальный процент застройки в границах земельного участка, определяемый как отношение суммарной площади земельного участка, которая может быть застроена, ко всей площади земельного участка	Иные требования к параметрам объекта капитального строительства	Минимальные отступы от границ земельного участка в целях определения мест допустимого размещения зданий, строений, сооружений, за пределами которых запрещено строительство зданий, строений, сооружений	Иные требования к размещению объектов капитального строительства
1	2	3	4	5	6	7	8	9	10	11
-	-	-	-	-	-	-	-	-	-	-
1	2	3	4	5	6	7	8	9	10	11

3. Информация о расположенных в границах земельного участка объектах капитального строительства и объектах культурного наследия

3.1. Объекты капитального строительства

№ Информация отсутствует, Информация отсутствует,
 (согласно чертежу(ам) градостроительного плана) (назначение объекта капитального строительства, этажность, высотность, общая площадь, площадь застройки)
 инвентаризационный или кадастровый номер _____ - _____

3.2. Объекты, включенные в единый государственный реестр объектов культурного наследия (памятников истории и культуры) народов Российской Федерации

№ Информация отсутствует, Информация отсутствует,
 (согласно чертежу(ам) градостроительного плана) (назначение объекта культурного наследия, общая площадь, площадь застройки)

Информация отсутствует
 (наименование органа государственной власти, принявшего решение о включении выявленного объекта культурного наследия в реестр, реквизиты этого решения)
 регистрационный номер в реестре Информация отсутствует от Информация отсутствует
 (дата)

4. Информация о расчетных показателях минимально допустимого уровня обеспеченности территории объектами коммунальной, транспортной, социальной инфраструктур и расчетных показателях максимально допустимого уровня территориальной доступности указанных объектов для населения в случае, если земельный участок расположен в границах территории, в отношении которой предусматривается осуществление деятельности по комплексному и устойчивому развитию территории:

Информация о расчетных показателях минимально допустимого уровня обеспеченности территории								
Объекты коммунальной инфраструктуры			Объекты транспортной инфраструктуры			Объекты социальной инфраструктуры		
Наименование вида объекта	Единица измерения	Расчетный показатель	Наименование вида объекта	Единица измерения	Расчетный показатель	Наименование вида объекта	Единица измерения	Расчетный показатель
1	2	3	4	5	6	7	8	9
-	-	-	-	-	-	-	-	-
Информация о расчетных показателях максимально допустимого уровня территориальной доступности								
Наименование вида объекта	Единица измерения	Расчетный показатель	Наименование вида объекта	Единица измерения	Расчетный показатель	Наименование вида объекта	Единица измерения	Расчетный показатель
1	2	3	4	5	6	7	8	9
-	-	-	-	-	-	-	-	-

5. Информация об ограничениях использования земельного участка, в том числе если земельный участок полностью или частично расположен в границах зон с особыми условиями использования территорий
 Информация отсутствует

6. Информация о границах зон с особыми условиями использования территорий, если земельный участок полностью или частично расположен в границах таких зон: Информация отсутствует

Наименование зоны с особыми условиями использования территории с указанием объекта, в отношении которого установлена такая зона	Перечень координат характерных точек в системе координат, используемой для ведения Единого государственного реестра недвижимости		
	Обозначение (номер) характерной точки	X	Y
1	2	3	4
-	-	-	-

7. Информация о границах публичных сервитутов

Информация отсутствует

Обозначение (номер) характерной точки	Перечень координат характерных точек в системе координат, используемой для ведения Единого государственного реестра недвижимости	
	X	Y
-	-	-

8. Номер и (или) наименование элемента планировочной структуры, в границах которого расположен земельный участок 86:15:0101003

9. Информация о возможности подключения (технологического присоединения) объектов капитального строительства к сетям инженерно-технического обеспечения (за исключением сетей электроснабжения), определяемая с учетом программ комплексного развития систем коммунальной инфраструктуры поселения, муниципального округа, городского округа (при их наличии), в состав которой входят сведения о максимальной нагрузке в возможных точках подключения (технологического присоединения) к таким сетям, а также сведения об организации, представившей данную информацию

Письмо МУП «УГХ» от 28.04.2025 № 8-129-ИСХ-656-МО8-74 (объект капитального строительства, расположенный на земельном участке с кадастровым номером 86:15:0101003:638 имеет технические возможности подключения (технологического присоединения) к инженерным сетям холодного водоснабжения и газораспределительным сетям МУП «УГХ». Точкой подключения сетей холодного водоснабжения являются сети, расположенные в районе магазина «Красное-белое» в мкр. 10 «Мамонтово».)

10. Реквизиты нормативных правовых актов субъекта Российской Федерации, муниципальных правовых актов, устанавливающих требования к благоустройству территории

Местные нормативы градостроительного проектирования, утвержденные Решением Думы города Пыть-Яха от 31.01.2023 № 25-па.

Правила благоустройства территории города Пыть-Ях, утвержденные Решением Думы города Пыть-Яха от 28.08.2019 № 263 (с изм. от 18.10.2023 № 200)

11. Информация о красных линиях: Постановление администрации г. Пыть-Ях от 09.06.2022 № 233-па (в ред. от 28.12.2024 № 308-па) «Об утверждении проекта планировки и межевания территории улично-дорожной сети в городе Пыть-Яхе».

Обозначение (номер) характерной точки	Перечень координат характерных точек в системе координат, используемой для ведения Единого государственного реестра недвижимости	
	X	Y
№ п/п	X	Y
1.	928246,24	3538391,75
2.	928299,34	3538540,87
3.	928325,18	3538630,99
4.	928334,80	3538663,37
5.	928287,74	3538711,08
6.	928277,87	3538728,43
7.	928225,94	3538805,25
8.	928191,16	3538860,94
9.	928172,30	3538885,23
10.	928125,40	3538940,36
11.	928079,11	3538991,42
12.	928018,97	3539058,52
13.	927985,76	3539082,66
14.	927942,86	3539108,20
15.	927903,01	3539110,24
16.	927811,77	3539099,63
17.	927713,51	3539095,01
18.	927713,42	3539091,20
19.	927645,67	3539086,06
20.	927637,76	3539082,46
21.	927629,76	3539065,08
22.	928246,24	3538391,75

12. Информация о требованиях к архитектурно-градостроительному облику объекта капитального строительства: Требования к архитектурно-градостроительному облику объекта капитального строительства установлены частью 3 постановления администрации города Пыть-Яха от 27.07.2022 № 329-па (в ред. от 24.12.2024 № 295-па) «Об утверждении правил землепользования и застройки города Пыть-Яха»

№	Требования к архитектурно-градостроительному облику объекта капитального строительства	Показатель
1	2	3
-	-	-